



Жемчужины Кыргызстана – 10 дней

Тур по Кыргызстану с посещением юртового лагеря на Памире:
озеро Иссык-Куль, горы Тянь-Шаня и Памира, культура и ремесла

Страна: Кыргызстан

Продолжительность тура: 10 дней / 9 ночей

Маршрут тура: Бишкек – озеро Иссык-Куль – Семеновское ущелье – Каракол – ущелье Джеты-Огуз – Каракол – Боконбаево – Кочкор – Бишкек – Ош – юртовый лагерь «Поляна Эдельвейсов» – Ош

Гарантированные даты группового тура на 2025 год:

Группа №01: 02.07–11.07.2025

Группа №02: 16.07–25.07.2025

Группа №03: 30.07–08.08.2025

Группа №04: 13.08–22.08.2025

Приглашаем вас в красивый тур по самым интересным достопримечательностям Киргизии, которые спрятаны глубоко в горах Тянь-Шаня и Памира и надежно отгорожены от посторонних глаз могучими хребтами.


Одна из таких жемчужин – теплое высокогорное озеро *Иссык-Куль* с его благоустроенной курортной инфраструктурой и живописными окрестностями. Множество ущелий необычайной красоты хранят в себе горные цепи, огибающие побережье Иссык-Куля: хвойное *Семеновское ущелье*, удивительный живой *каньон «Сказка»*, напоминающий волшебные замки из пестрой глины и постоянно меняющий свои очертания, ущелье инопланетных красных скал *Джеты-Огуз* и др.

Следующий пункт нашего тура по Киргизии – высокогорный *Памир*. В этом огромном горном мире все иначе: захватывающие дух панорамы, масштабы, высоты, просторы. Другой воздух, погода, природа и люди. Сюда едут за перезагрузкой, вдохновением и отдыхом для души.

В путешествии мы также попробуем традиционные местные блюда, поучаствуем в ремесленных и кулинарных мастер-классах, понаблюдаем за настоящей соколиной охотой.

Приезжайте и полюбуйте драгоценными жемчужинами Киргизии в обрамлении снежных гор, природных и рукотворных памятников!

День	Маршрут	Программа тура	Питание
<p>День 1.</p>	<p> Прибытие в Бишкек</p>	<p>Прибытие в Бишкек. Встреча в аэропорту «Манас». Переезд в Бишкек. Размещение в гостинице после 14:00. Свободное время без транспортного и экскурсионного обслуживания.</p> <p>Бишкек (до 1991 г. Фрунзе) – уютный зеленый город с населением около 1 млн. человек, расположенный в центре Чуйской долины, на высоте 750 м над уровнем моря, у подножия хребта Кыргызский Ала-Тоо. Это один из самых русскоязычных городов Центральной Азии. Индивидуальная черта Бишкека – строгая планировка улиц, которые пересекаются только под прямыми углами.</p> <p>Ночь в гостинице.</p>	<p>—</p>
<p>День 2.</p>	<p> Бишкек (экскурсия)</p> <p> Бишкек – Иссык-Куль (250 км, 4 ч)</p>	<p>Экскурсия по Бишкеку: центральная площадь Ала-Тоо, флагшток (смена караула), памятники Ленину и Свободе, памятник Манасу. Среди столиц среднеазиатских стран СНГ только в Бишкеке сохранился памятник Ленину.</p> <p>Переезд на озеро Иссык-Куль в город Чолпон-Ату, размещение в гостинице.</p> <p>Высокогорное озеро Иссык-Куль («теплое озеро») – крупнейшее озеро Кыргызстана, второе (после Байкала) в мире по прозрачности воды. Озеро расположено на высоте 1610 м и со всех сторон окружено горами. Вода в Иссык-Куле солоноватая, не замерзает даже зимой, а летом прогревается до 24°C. Северное побережье Иссык-Куля – знаменитая курортная зона с развитой инфраструктурой.</p> <p>Ночь в гостинице.</p>	<p> Завтрак</p>
<p>День 3.</p>	<p> Иссык-Куль (экскурсия)</p>	<p>Экскурсия по достопримечательностям вокруг озера Иссык-Куль: культурный центр "Рух Ордо" им. Ч. Айтматова, музей петроглифов под открытым небом в Чолпон-Ате, где можно увидеть более 1000 камней с рисунками.</p> <p>Переезд в Семеновское ущелье – одну из красивейших природных достопримечательностей Киргизии. Ущелье растянулось на 30 км вглубь хребта Кунгей-Алатоо, его склоны покрыты вековым хвойным лесом с величественными тянь-шаньскими елями.</p> <p>Ночь в гостинице.</p>	<p> Завтрак</p>



День 4.



Иссык-Куль –
Каракол
(140 км, 4-5 ч)

Переезд в город Каракол (бывший Пржевальск, восточная часть Иссык-Куля). **Экскурсия по Караколу:** музей Пржевальского, Русская православная церковь, а также Дунганская мечеть – яркий образец китайской культуры на территории Кыргызстана, выстроенный из дерева в 1910 году в стиле китайской пагоды без единого гвоздя.

Обед в Караколе – дегустация знаменитого *ашлямфу по-каракольски*, национального блюда уйгуров и дунган.

Переезд в ущелье Джеты-Огуз на северных склонах хребта Терской Ала-Тоо, осмотр знаменитых красных скал необычной фактуры «Разбитое сердце» и «Семь быков», покрытых лесными гущами. Протяженность скал составляет 37 км. Огромные темно-зеленые леса, раскинувшиеся по горным склонам из красного песчаника, создают удивительный цветовой контраст. Возвращение в Каракол.

Ночь в гостинице.



Завтрак
Обед



День 5.



Каракол –
Боконбаево –
Кочкор
(280 км, 5-6 ч)

Переезд по южному берегу озера Иссык-Куль в ущелье «Сказка». **Экскурсия** по живописному каньону из песка и окаменелой глины красного цвета. Прогулка между сказочными замками и башнями по извилистому лабиринту, дно которого усыпано кустами эфедры. Тут есть даже необычный каньон, напоминающий Великую Китайскую стену.

Обед по дороге в гостевом доме или кафе.


Переезд в поселок Боконбаево, жители которого издревле славятся разведением ловчих хищных птиц. Демонстрация **соколиной охоты**.

Переезд в поселок Кочкор – ремесленный центр Кыргызстана, где в нетронутом виде сохранились аутентичные традиции войлочного производства. Размещение и ужин в гостевом доме.

Ночь в гостевом доме.



Завтрак
Обед
Ужин



День 6.



Кочкор –
Бишкек
(250 км, 5 ч)



Бишкек – Ош
(вечерний
перелёт)

Мастер-класс по изготовлению традиционных войлочных ковров – ширдаков. Создание и украшение *ширдаков* – одно из сложнейших кыргызских народных ремесел, оно внесено в Список нематериального культурного наследия. Войлок делают из овечьей шерсти, он абсолютно экологичен и невероятно удобен в быту кочевника.

Переезд в Бишкек. По дороге **экскурсия** в комплексе «*Башня Бурана*» (минарет X-XI вв.). Этот археолого-архитектурный памятник в недрах развалин *Буранинского городища* – знаменитое древнее сооружение, важная часть кыргызского культурного наследия. Его высота сегодня составляет 21,7 м, однако изначально башня была не менее 40 м, а верхняя ее часть была впоследствии разрушена землетрясением.

Прибытие в Бишкек. Вечерний **перелёт в Ош** – второй по величине город в Кыргызстане, официально получивший статус «Южной столицы» республики, находится на юго-восточной окраине Ферганской долины.

Встреча в аэропорту, переезд и размещение в гостинице.

Ночь в гостинице.



Завтрак



День 7.



«Поляна
Эдельвейсов»
(280 км, 5 ч)



Луковая поляна
(7 км)

Переезд на Памир в лагерь «Поляна Эдельвейсов».

Переезд по Большому Памирскому тракту, который входит в топ-10 красивейших автодорог мира по версии National Geographic. Дорога будет крайне живописной, садитесь около окошка: мы увидим рыжие горы и красные реки, ширь и бескрайность *Алайской долины*, головокружительный серпантин *перевала Талдык* (3600 м) и, наконец, снежную северную стену семитысячника – *пика Ленина* (7134 м).

Прибытие в туристический юртовый лагерь, расположенный на **поляне Эдельвейсов** (3600 м) с лучшим видом на пик Ленина. Размещение, обед.

Прогулка на **Луковую поляну** (3800 м) – заповедный луг, где некогда стоял альпинистский лагерь, а сейчас обитают только сурки, и растет дикий зеленый лук. В разгар стремительного памирского лета поверхность поляны превращается в пестрый зеленый ковер с буйным разноцветьем, а в конце августа – в безмолвное царство цвета охры. Мы пройдем красивым маршрутом вдоль края каньона Ачик-Таш, увидим причудливые скалы-столбы и конусную пирамиду, слияние двух рек и цветные горы, услышим шум воды и звенящую тишину камней.














Время в пути: 2 часа; перепад высот: +250 м, -250 м.

Ночь в лагере «Поляна Эдельвейсов» (3600 м).



Завтрак
Обед
Ужин



<p>День 8.</p>	<p> Озера долины Ачик-Таш (4 км) Озеро Тулпар-Кель (7 км)</p>	<p>Поход к озерам долины Ачик-Таш и священному озеру Тулпар-Кель. <i>Время в пути: 5–6 ч; перепад высот: -260 м, +260 м.</i> Сегодняшнее утро начнем с прогулки по живописным «фьёрдам» долины Ачик-Таш с россыпью чудесных разноцветных озер. Озер множество, некоторые соединяются друг с другом, ежегодно меняя формы. В их кристально бирюзовой глади отражаются грандиозные вершины Памира, а по берегам частенько пасутся стада пугливых яков. Дальше наш путь лежит к большому и чистому озеру Тулпар-Кель. Мы спустимся к реке и перейдем по мосту на другую сторону, где и раскинулось священное озеро. По словам местных чабанов, в нем нельзя купаться, брать воду, поить скот и ловить рыбу. Приходить к озеру желательно со светлыми мыслями, можно молиться на берегу, окунуть больные части тела или окроплять их водой – обязательно получишь дар исцеления. Мы обойдем озеро вокруг и увидим его извилистые формы с разных ракурсов, а также познакомимся с бытом и традициями кочевых кыргызов, чьи юрты стоят неподалеку. По дороге встретим осликов, лошадей и нетронутые поляны нежных цветущих эдельвейсов, ярких лютиков и альпийских незабудок. Возвращение в лагерь. <i>Кулинарный мастер-класс</i> по приготовлению узгенского плова. Ночь в лагере «Поляна Эдельвейсов» (3600 м).</p>	<p> Завтрак Обед Ужин</p>
			
<p>День 9.</p>	<p> «Поляна эдельвейсов» – Ош (280 км, 5 ч)  Ош (экскурсия)</p>	<p>Переезд в Ош через знаменитую <i>Алайскую долину</i> и высокогорные перевалы <i>Талдык</i> (3615 м) и <i>Чиирчик</i> (2408 м). Прибытие в Ош, размещение в гостинице. Ош расположен на высоте около 1000 м над уровнем моря, и с трех сторон окружен невысокими скалистыми отрогами Алайского хребта. В древности город находился на пересечении караванных путей из Индии и Китая в Европу. Здесь проходила одна из ветвей Шелкового пути – важнейшей торговой артерии, связывающей Восток с Западом. Экскурсия по Ошу: <i>Сулейман-гора</i> и одноименный краеведческий музей, расположенный в пещере горы. Историко-археологический комплекс «Сулейман-Тоо» – единственный в Киргизии объект, включенный в список ЮНЕСКО. Посещение знаменитого <i>Ошского базара</i>, где можно приобрести национальные сувениры. Ночь в гостинице.</p>	<p> Завтрак</p>
			
<p>День 10.</p>	<p> Убытие из Оша</p>	<p>Переезд в аэропорт Оша. Завершение программы тура.</p>	<p> Завтрак</p>

Стоимость тура в USD	Палатки «Поляна Эдельвейсов»	Юрты «Поляна Эдельвейсов»
Стоимость тура для 1 чел.	1260 USD	1350 USD
Одноместное размещение	+180 USD	+240 USD

Тур является гарантированным и состоится вне зависимости от количества участников.
К участию в групповом туре допускаются **дети от 10 лет**.

В стоимость тура включено:

- ✓ Встреча/проводы в аэропорту в любое время, групповой трансфер аэропорт – гостиница – аэропорт для каждого рейса.
- ✓ Размещение в гостиницах в двухместных номерах с завтраком.
- ✓ Размещение в юртовом лагере «Поляна эдельвейсов»:
 - ▶ **Вариант «Стандарт»** – в отапливаемых кемпинговых палатках.
 - ▶ **Вариант «Комфорт»** – в комфортабельной отапливаемой юрте по 1-2-3 человека.
- ✓ Групповые экскурсии с гидом согласно программе тура.
- ✓ Комфортабельный транспорт с кондиционером на протяжении всего тура.
- ✓ Авиаперелёт Бишкек – Ош (эконом класс, 15 кг багажа).
- ✓ Питание – согласно программе тура.
- ✓ Оформление необходимых документов для посещения района, экологический сбор.
- ✓ Демонстрация соколиной охоты.
- ✓ Мастер-класс по изготовлению традиционных войлочных ковров.
- ✓ Мастер-класс по приготовлению узгенского плова.
- ✓ Минеральная вода на каждый день тура.
- ✓ Памятные сувениры.

В стоимость тура не включено:

- ✗ Стоимость международных перелетов.
- ✗ Входные билеты на основные памятники и музеи.
- ✗ Медицинские издержки и страховка.
- ✗ Стоимость питания (за исключением указанного в программе).

Дополнительные услуги:

- Дополнительная ночь по прибытии или убытии в гостинице 3*:
 - *одноместный номер – 50 USD,*
 - *двухместный номер – 60 USD.*

Информация о размещении

Данный маршрут предполагает следующие типы размещения:

Расположение	Размещение
Бишкек	Олив Бишкек или подобная
Озеро Иссык-Куль	Каприз / Радуга или подобная
Каракол	Грин Ярд / Амир или подобная
Поселок Кочкор	Гостевой дом " У Миры"
Ош	Sunrise Osh Hotel 3* или подобная
Юртовый лагерь «Поляна эдельвейсов»	«Стандарт» – размещение в кемпинговых палатках «Комфорт» – размещение в кыргызской юрте

▪ Гостиницы

Мы предлагаем размещение в небольших уютных отелях, зачастую оформленных в национальном стиле. Именно этот тип размещения совершенно самобытен: здесь сочетаются современный комфорт и уникальная культура гостеприимства.

▪ Гостевые дома

Размещение в гостевых домах позволит окунуться в традиции и быт местных жителей, сохраняя при этом должный уровень комфорта. Это традиционные дома, расположенные в отдаленных горных поселках и оборудованные всеми необходимыми удобствами для комфортного размещения туристов.

▪ **Юртовый лагерь «Поляна Эдельвейсов»**

Вариант «Стандарт» – размещение в отапливаемых кемпинговых палатках по 1–2 человека. Каждая палатка оснащена электричеством, обогревателем, 2 кроватями, матрасами, одеялами, подушками, сменным постельным бельём (пододеяльники, наволочки, простыни) и 2 туристическими стульями в тамбуре.

Вариант «Комфорт» – размещение в комфортабельной юрте по 1–2–3 человека. В каждой юрте есть персональный санузел (душевая кабина, туалет, горячая/холодная вода, фен, полотенца, туалетно-косметические принадлежности), отопление, электричество, кровати, постельное бельё, шкаф, стол, кресла, электрический чайник, набор для приготовления чая и сладости,.

На территории юртового лагеря «Поляна Эдельвейсов» имеются душевые кабинки, сауна, умывальники, туалеты, пункт проката, сувенирный магазин, Wi-Fi, камера хранения, просторные отапливаемые юрты (столовые, для отдыха, для проведения мастер-классов), медпункт, волейбольная площадка. А главная изюминка юртового лагеря – это уютное кафе, где в любое время можно выпить чашечку вкуснейшего свежесваренного кофе с ароматной выпечкой или авторским десертом, согреться у необычной печки с кружкой горячего глинтвейна или горного чая, перекусить легким сэндвичем со стаканом свежесжатого сока или провести приятный вечер с друзьями в баре. И все это с грандиозным видом на семитысячник сквозь большие панорамные окна.

Информация о транспорте

На данном маршруте используется следующий вид транспорта:

Группа	Наименование транспорта
Группа 1–15 чел.	"Mercedes-Benz Sprinter"
Группа 16–40 чел.	"Mercedes-Benz"/ "Setra"